

MAPA DO CELÓW PROJEKTOWYCH
SKALA 1: 500

Arkusz nr 5

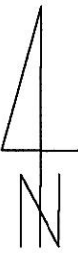
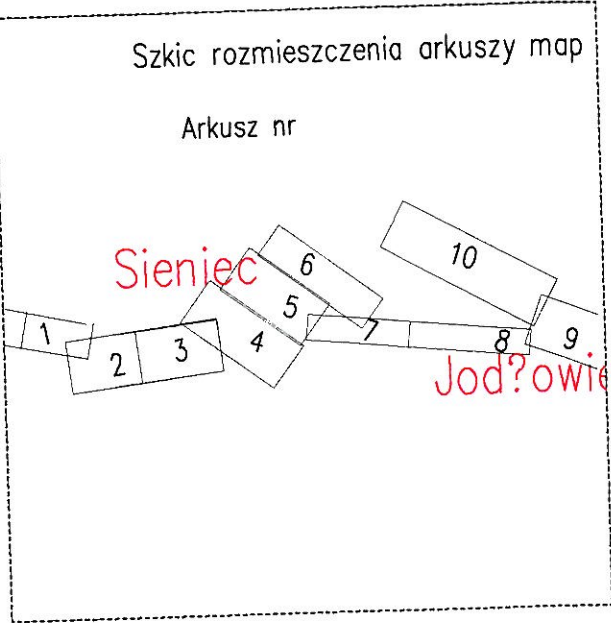
1. Układ współrzędnych "1965"
2. Poziom odniesienia Kronsztadt "60"
3. Mapę wykonano na podstawie mapy wektorowej i sekcji nr

Mapa aktualna jest na dzień 19-12-2015 r.
Mapę uzgodniono w ZUDP
Granice działek są zgodne z ewidencją gruntów
W zakresie opracowania są użyte dane gruntowych nie ujawnione
Identyfikator zgłoszenia: GNO.6640.1757.2015

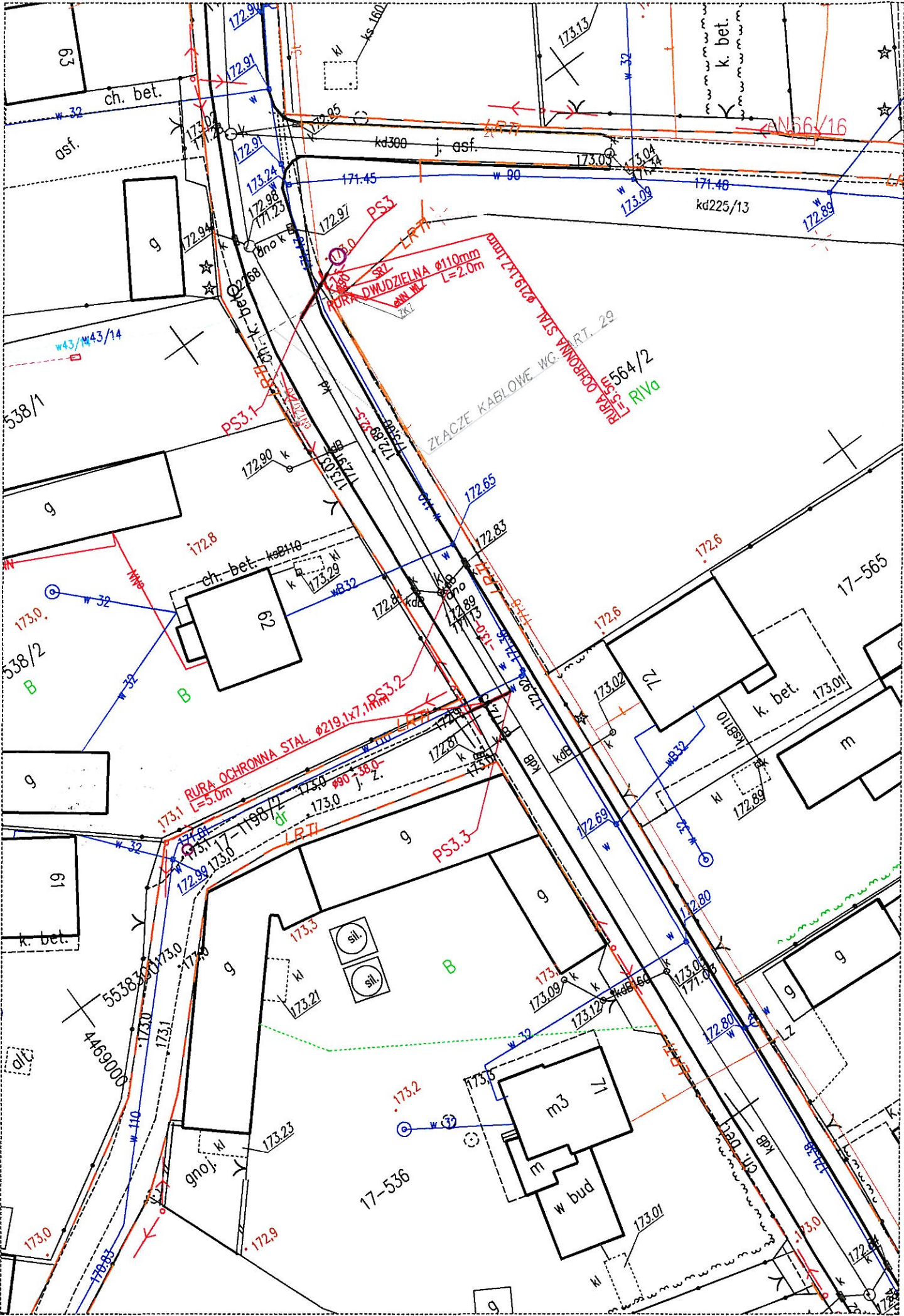
województwo łódzkie
powiat wieluński
gmina Wieluń
obręb Sieniec
ID zgłoszenia GNO.6640.1757.2015

Wykonawca mapy ART-GEO-MOTO
nie odpowiada za brak na mapie urządzeń
podziemnych nie zgłoszonych do inwentaryzacji
i nie wskazanych przez instytucje branżowe.

Lz oznaczenie użytku gruntowego nie ujawnionego
w bazie ewidencji gruntów i budynków



mgr inż. Dominik Dajcz
upr. bud. do projektowania i kierowania
robotami w specjalności instalacyjnej w zakresie:
sieci instalacji urządzeń elektrycznych i
elektroenergetycznych oraz urządzeń
Nr ewid. LOD/0670/PWOE/07



- OZNACZENIA:
- PROJ. SIEĆ K.S. GRAWITACYJNA - WG. ODRĘB. OPRACOWANIA
 - PROJ. RUROCIĄG TŁOCZNY K.S. - WG. ODRĘB. OPRACOWANIA
 - PROJ. PRZYŁĄCZE NA TERENIE POSESJI WG ODRĘB. POSTĘPOWANIA
NIE OBJĘTE ZAKRESEM INWESTYCJI
 - PROJ. KABEL ZALICZNIKOWY YKY2o 4x10mm2
 - KABEL DOSTARCZONY Z PRZEPOMPOWNI/TŁOCZNIĄ - WG. ODRĘB. OPRACOWANIA
 - PROJ. PRZYŁĄCZE ENN - WG. OPRAC. PGE DYSTRYBUCJA ŁÓDŹ-TEREN - RE BEŁCHATÓW
 - LRTA LINIA ROZGRANICZAJĄCA TEREN INWESTYCJI
 - ZK7- PROJ. ZŁĄCZE KABLOWE ZKP-1/1P(WG. PROJEKTU PGE DYSTRYBUCJA
ŁÓDŹ-TEREN - RE BEŁCHATÓW.)
 - SR7 - PROJ. ROZDZIELNIA rozdzielnia ZASILAJĄCO-STERUJĄCA PRZEPOMPOWNI/TŁOCZNI
 - PO PROJ. PRZEPOMPOWNI/TŁOCZNI ŚCIEKÓW - WG ODRĘB. OPRAC.

Załącznik do pisma / decyzji nr 10118
z dnia 10.01.18
L. Dz. 1R-11.7840.269.2017.JN

Mapa niniejsza jest tożsama z mapą zarejestrowaną przez PODGIK Starostwa Powiatowego w Wieluniu
w dniu 06.07.2016 r. pod numerem P.1017.2016.1213


Poczwiera nie jest dokumentem zarchiwizowanym w wyniku prac geodezyjnych i kartograficznych, których rezultatem jest opracowanie mapy technicznej. Wskazuje ona na ewidencję mapy technicznej, która jest wynikiem prac geodezyjnych i kartograficznych.	
Organ prowadzący państwowy zasób geodezyjny i kartograficzny	STAROSTA WIELUŃSKI
Identyfikator ewidencyjny materiału zasobu państwowego	P.1017.2016.1213
Data wstąpienia do ewidencji mapy technicznej	06.07.2016
Imię i nazwisko osoby podpisującej mapę	Z up. Starosty

ART-GEO-MOTO
Tomasz Kozłowski
97-300 Piotrków Trybunalski
ul. Bugajska 13/31, tel./fax 44 645 97 57
NIP 771-106-23-41 REGON 590016372
tel. kom. 513-176-475

GEODETA UPRAWNIONY

Piotr Kozłowski
Świadectwo nr 18055

Robert Maczak
KIEROWNIK
Środek Dokumentacji Geodezyjnej i Kartograficznej
w Wieluniu

INWESTOR Gmina Wieluń Plac Kazimierza Wielkiego 1 98-300 Wieluń		GENERALNY PROJEKTANT ZISPINI H. i D. GEDEK s.c. ul. Słowackiego 9; 97-300 Piotrków Tryb. tel.: (044) 647 39 70 e-mail: zispini@interia.pl	
TYTUŁ OPRACOWANIA OPRACOWANIE KOMPLEKSOWEJ DOKUMENTACJI PROJEKTOWEJ NA BUDOWĘ KANALIZACJI SANITARNEJ DLA WSI WE WSCHODNIEJ CZĘŚCI GMINY WIELUŃ - ZADANIE NR II - W MSC.: JODŁOWIEC, SIENIEC			
NAZWA ZADANIA BUDOWA WEWNĘTRZNEJ LINII ZASILAJĄCEJ PRZEPOMPOWNI ŚCIEKÓW W MSC. JODŁOWIEC, SIENIEC GMINA WIELUŃ			
IMIĘ I NAZWISKO		NR UPRAWNIENI	PODPIS:
PROJEKTANT: mgr inż. Dominik Dajcz		LOD/0670/PWOE/07	
ASYSTENT PROJ.:			
SPRAWDZAJĄCY:			
FAZA PROJEKT BUDOWLANO - WYKONAWCZY			OZNACZENIE FAZY PB-W
TYTUŁ RYSUNKU PROJEKT ZAGOSPODAROWANIA TERENU			OZNACZENIE BRANŻY OGÓLNE ELEKTRYCZNA
PODTYTUŁ RYSUNKU SIENIEC GM. WIELUŃ - POMP. PS3			OZNACZENIE RYSUNKU SZCZEGÓŁOWE 7
SKALA 1:500	NR RYSUNKU PZT-IE-7	REWIZJA 00	
DATA 2017.03			